

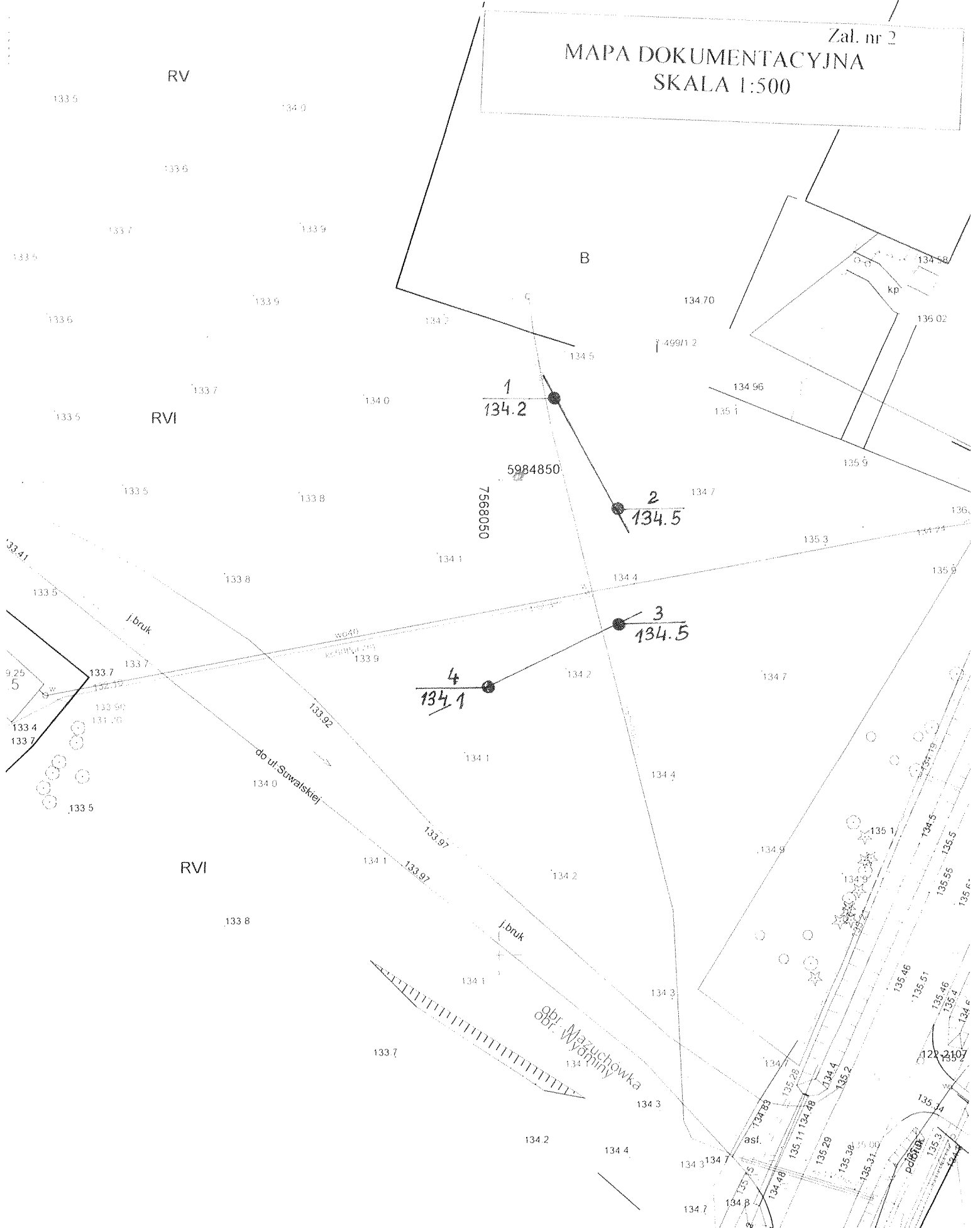
MAPA DOKUMENTACYJNA SKALA 1:500

RV

B

RVI

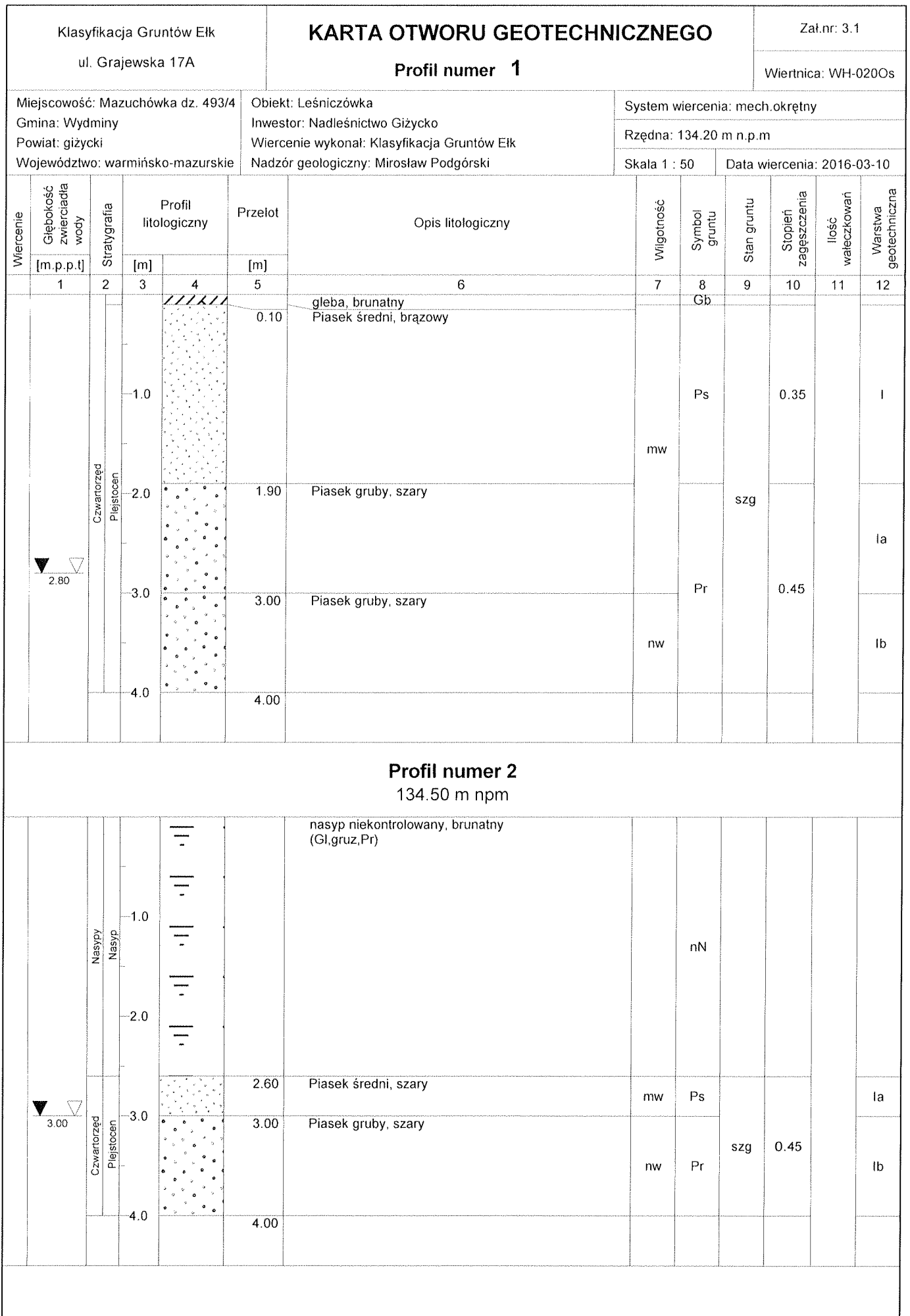
RVI



OBJAŚNIENIA:

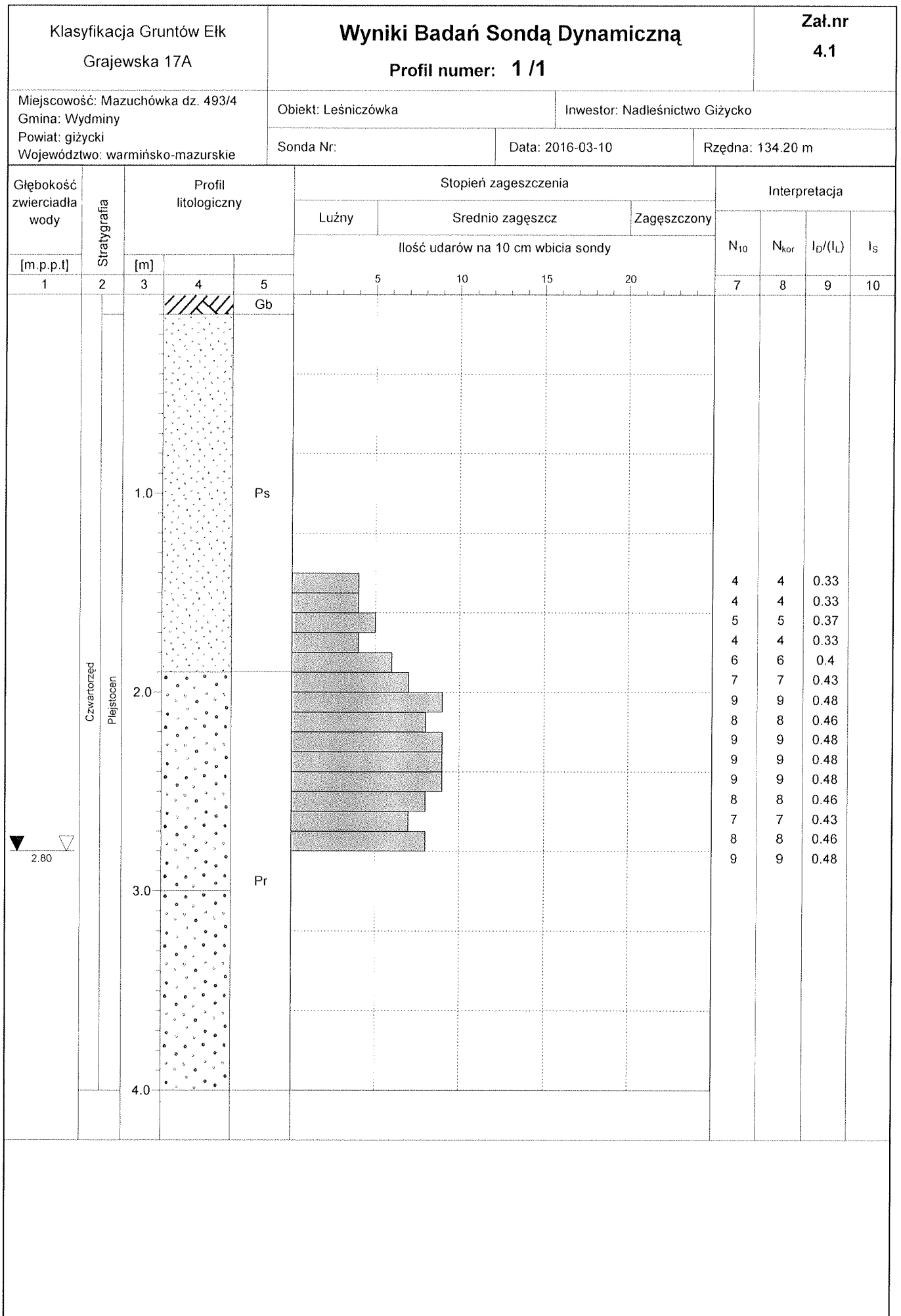
- otwór geotechniczny
- - - - - linia przekroju

dr

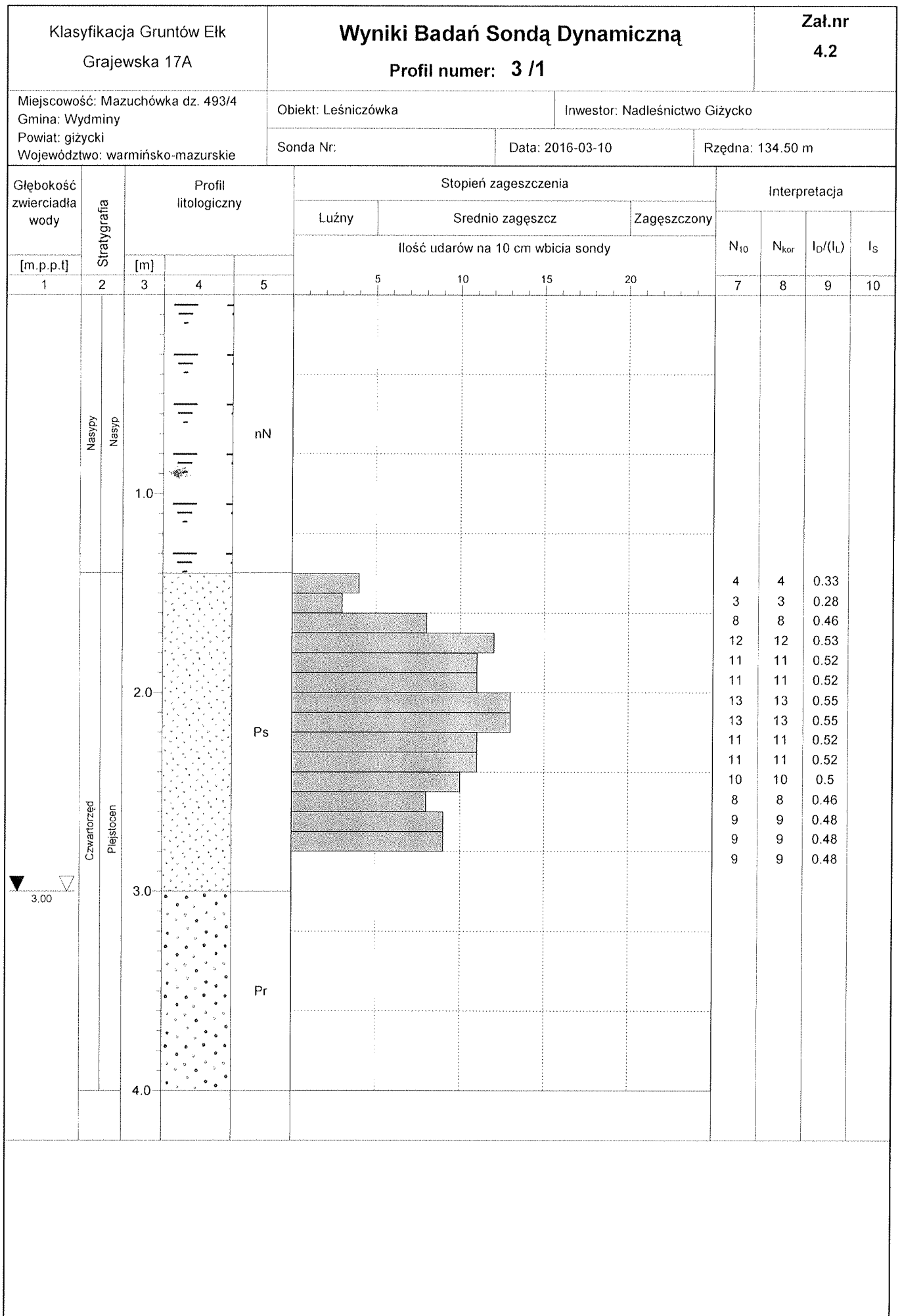


Klasyfikacja Gruntów EtK ul. Grajewska 17A		KARTA OTWORU GEOTECHNICZNEGO Profil numer 3						Zał.nr: 3.2 Wiertnica: WH-0200s				
Miejscowość: Mazuchówka dz. 493/4 Gmina: Wydminy Powiat: giżycki Województwo: warmińsko-mazurskie		Objekt: Leśniczówka Inwestor: Nadleśnictwo Giżycko Wiercenie wykonał: Klasyfikacja Gruntów EtK Nadzór geologiczny: Mirosław Podgórski				System wiercenia: mech.okrężny Rzędna: 134.50 m n.p.m Skala 1 : 50 Data wiercenia: 2016-03-10						
Wiercenie	Głębokość zwiędziadła wody	Stratygrafia	Profil litologiczny		Przelot [m]	Opis litologiczny	Wilgotność	Symbol gruntu	Stan gruntu	Stopień zagęszczenia	Ilość walczkowań	Warstwa geotechniczna
	[m.p.p.t]		[m]	[m]								
1	2	3	4	5	6	7	8	9	10	11	12	
		Nasypany Nasyp				nasyp niekontrolowany, brunatny		nN				
		Czwartorzęd Plejstocen		1.40		Piasek średni, szary	mw	Ps	szg	0.5		Ia
	▼ 3.00			3.00		Piasek gruby, szary	nw	Pr				Ib
				4.00								
Profil numer 4 134.10 m n.p.m												
		Nasypany Nasyp				nasyp niekontrolowany, brunatny		nN				
		Czwartorzęd Plejstocen		0.50		Piasek średni, szaro-brązowy	mw	Ps	szg	0.35		I
				1.90		Piasek średni, szary						Ia
	▼ 2.60			2.60		Piasek gruby, szary	nw	Pr		0.45		Ib
				4.00								

Rysunek wykonano programem "GeoStar" zgodnie z PN 123.34567/98



Rysunek wykonano programem "GeoStar" zgodnie z PN 123.34567/98



Rysunek wykonano programem "GeoStar" zgodnie z PN 123.34567/98